
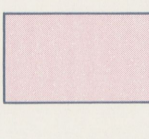



FÄRGELANDA KOMMUN

Temakarta utvisande var särskild uppmärksamhet av stabilitetsförhållandena erfordras inom vissa bebyggda eller detalplanerade områden med lerjord

SGU Rapporter och meddelanden nr 20


-  Lerjord med lutande markyta (>1:50) eller gränsande till öppen vattenyta. Stabilitetsutredningar erfordras vid förändring av mark- eller grundvattennivåer samt vid uppförande av byggnader, upplag, körytor eller liknande. De befintliga stabilitetsförhållandena kommer att översiktligt utredas av SGU.
-  Övrig markerat. Stabilitetsutredningar, särskilt i vassa fall erfordras vid förändring av mark- eller grundvattennivåer samt vid uppförande av byggnader, upplag, körytor eller liknande.
-  Gräns för vissa bebyggda eller ej utbyggda områden med fastställd detalplan. Ofärdiga områden inom avgränsningen avser berg och annan jord än lerjord.

Anmärkningar

1. För ytterligare information, se tillhörande beskrivning.
2. Kartan giltig t.o.m. år 1982.

Inventering och kartläggning utförd 1979-1980 av SVERIGES GEOLOGISKA UNDERSÖKNING på uppdrag från Statens geotekniska institut

Skala 1:50 000



Liber Kartor, Stockholm 1980

Särtryck ur topografiska kartan utgiven av Statens lantmäterverk. Särtrycket framställt av Liber Kartor. Godkänd ur sekretessynpunkt för spridning 1980-12-17 av Statens lantmäterverk.

Dokumentnr AB 1081